

Паспорт

**Доступности объекта социальной
инфраструктуры предоставляемых на нем
услуг**

**Филиал Муниципального бюджетного
образовательного учреждения
дополнительного образования Дом детского
творчества п. Сосьва в п. Восточном**

2024 г.



Утверждаю:

Директор МБОУ ДО ДДТ п. Сосьва
Е.А. Алешкевич

07 июня 2024 г.

ПАСПОРТ доступности объекта социальной инфраструктуры предоставляемых на нем услуг

№ 1

« 07 » июня 2024 г.

1. Общие сведения об объекте

1.1. Вид (наименование) объекта: **Здание дополнительного образования детей и взрослых**

1.2. Полный почтовый адрес объекта: **624975, Свердловская область, Серовский район, п. Восточный, переулок Парковый, д. 1**

Сведения о размещенности объекта:

- отдельно стоящее здание (количество этажей) **2 этажа, 2 кабинета общей площадью 180,6 кв. м;**

- наличие прилегающего земельного участка (ДА), **9,995 кв.м.**

1.3. Год постройки здания **1962 год**, последний капитальный ремонт - **НЕТ**

1.4. Дата предстоящих плановых ремонтных работ: текущий ремонт 2024-2026 г.г., капитального 2025- 2026 г.г.

1.5. Сведения об организации, расположенной на объекте:

1.5.1. Наименование организации, расположенной на объекте: полное наименование (по учредительным документам): **Муниципального бюджетного образовательного учреждения дополнительного образования Дом детского творчества п. Сосьва в п. Восточный**

1.5.2. Юридический адрес организации, телефон, электронная почта: **624971, Свердловская область, Серовский район, п.г.т. Сосьва, д. 49, телефон 8 (34385) 4-41-47; 4-41-48; эл. почта ddt soswa@mail.ru**

1.5.3. Основание для пользования объектом (оперативное управление, аренда, собственность): **Государственная**

1.5.4. Форма собственности объекта (государственная (федеральная, региональная) муниципальная, частная): **Муниципальная**

1.5.5. Вышестоящая организация (наименование): **Отраслевой орган администрации Сосьвинского городского округа «Управление образования»**

1.5.6. Юридический адрес вышестоящей организации, телефон, электронная почта: **624971, Свердловская область, Серовский район, п.г.т.**

Сосьва, ул. Митина, д. 1А; телефон 8 (34385) 4-44-35, 4-45-31; эл. почта uo.sosva@mail.ru

2. Характеристика деятельности организации на объекте (по обслуживанию населения)

2.1. Сфера деятельности (социальная защита, занятость, здравоохранение, культура, образование, транспорт, информация и связь, физическая культура и спорт): **Образование**

2.2. Категории обслуживаемого населения по возрасту (дети, взрослые, все возрастные категории): **Дети**

2.3. Категории обслуживаемых инвалидов (инвалиды, передвигающиеся на креслах – колясках, инвалиды с нарушением опорно-двигательного аппарата, инвалиды с нарушением зрения, инвалиды с нарушением слуха, инвалиды с умственным нарушением): **опорно – двигательным аппаратом**

2.4. Виды услуг: **дополнительное образование детей и взрослых**

2.5. Форма оказания услуг (на объекте, с длительным пребыванием, с проживанием, на дому, дистанционно): **на объекте**
Плановая

Посещаемость (количество обслуживаемых граждан в день) – **120 чел.**
Вместимость – **50 чел.**

Пропускная способность – **120 чел.**

2.6. Участие в исполнении индивидуальной программы реабилитации или абилитации инвалида (ребенка-инвалида) (да/нет): **ДА**

3. Состояние доступности объекта и предоставляемых на нем услуг:

3.1. Путь следования к объекту пассажирским транспортом (описать маршрут движения с использованием пассажирского транспорта): **пассажирский транспорт отсутствует, имеется частное такси**

3.2. Наличие адаптированного пассажирского транспорта к объекту: **НЕТ**

3.3. Путь к объекту от ближайшей остановки пассажирского транспорта:

3.3.1. Расстояние до объекта от остановки транспорта **150 метров.**

3.3.2. Время движения (пешком) – **5-10 минут.**

3.3.3. Наличие выделенного от проезжей части пешеходного пути (да/нет) – **Да.**

3.3.4. Перекрестки (нерегулируемые, регулируемые, регулируемые со звуковой сигнализацией, таймером, нет): **нерегулируемые, нет.**

3.3.5. Информация на пути следования к объекту (акустическая, тактильная, визуальная, нет): **тактильная вывеска**

3.3.6. Перепады высоты на пути (съезды с тротуара)(нет/есть (описать)): **Нет.**

Их обустройство для инвалидов, передвигающихся на креслах-колясках (есть/нет (описать)): **Есть, проход для инвалидов на**

коляске осуществляется вход со двора, где имеется пандус для инвалидов.

3.4 Организация доступности объекта и предоставляемых на нем услуг для инвалидов.

Номер строки	Категория инвалидов (вид нарушения)	Вариант организации доступности объекта и предоставляемых на нем услуг
1.	Все категории инвалидов и маломобильных групп населения	«ДУ»
2.	В том числе инвалиды:	
3.	передвигающиеся на креслах-колясках	«ДУ»
4.	с нарушением опорно-двигательного аппарата	«ДУ»
5.	с нарушением зрения	«ДУ»
6.	с нарушением слуха	«ДУ»
7.	с умственными нарушениями	«ДУ»

С учетом СП 35-101-2001, СП 31-102-99.

Оказывается один из вариантов:

«А» (доступность всех зон и помещений (универсальная);

«Б» (специально выделенные для инвалидов участки и помещения);

«ДУ» (дополнительная помощь сотрудника, услуги на дому, дистанционно);

«Нет» (не организована доступность).

Указывается худший из вариантов ответа.

3.5. Состояние доступности основных структурно-функциональных зон объекта

Номер строки	Основные структурно-функциональные зоны объекта	Состояние доступности объекта для основных категорий инвалидов							Для всех категорий маломобильных групп населения
		К (для передвигающихся на креслах-колясках)	О (с нарушениями опорно-двигательного аппарата)	С (с нарушениями зрения)	Г (с нарушениями слуха)	У (с умственными нарушениями)	У		
1.	Территория, прилегающая к зданию (участок)	«ДУ»	«ДУ»	«ДУ»	«ДП»	«ДП»	«ДУ»	«ДУ»	«ДУ»
2.	Вход (входы) в здание	«ДУ»	«ДУ»	«ДУ»	«ДП»	«ДП»	«ДУ»	«ДУ»	«ДУ»
3.	Путь (пути) движения внутри здания, включая пути эвакуации	«ДЧ»	«ДУ»	«ДУ»	«ДУ»	«ДУ»	«ДУ»	«ДУ»	«ДУ»
4.	Зона целевого назначения здания (целевого посещения объекте)	«ДЧ»	«ДУ»	«ДУ»	«ДУ»	«ДУ»	«ДУ»	«ДУ»	«ДУ»
5.	Санитарно-гигиенические помещения	«ДУ»	«ДУ»	«ДУ»	«ДУ»	«ДУ»	«ДУ»	«ДУ»	«ДУ»
6.	Система информации и связи (на всех зонах)	«ДУ»	«ДУ»	«ДУ»	«ДУ»	«ДУ»	«ДУ»	«ДУ»	«ДУ»
7.	Пути движения к объекту (от остановки транспорта)	«ДУ»	«ДУ»	«ДУ»	«ДП»	«ДП»	«ДУ»	«ДУ»	«ДУ»
8.	Все зоны и участки ⁵	«ДУ»	«ДУ»	«ДУ»	«ДУ»	«ДУ»	«ДУ»	«ДУ»	«ДУ»

Оказывается:

ДП — доступно полностью (доступность для всех категорий инвалидов и других маломобильных групп населения);

ДЧ — доступно частично (достижимость мест целевого назначения для отдельных категорий инвалидов);

ДУ — доступно условно (организация помощи сотрудниками организации или иной альтернативной формы обслуживания (на дому, дистанционно, иное));

нет — недоступно (не предназначен для посещения инвалидами и другими маломобильными группами населения).

Оказывается худший из вариантов ответа.

3.6. Итоговое заключение о состоянии доступности объекта и предоставляемых на нем услуг: **доступно условно – (ДУ)**
 (организация помощи сотрудникам учреждения (организации) или иной альтернативной формы обслуживания (на дому, дистанционно)) **для всех категорий (К, О, С, Г, У)**

4. Управленческое решение:

4.1. Рекомендации по адаптации основных структурно-функциональных зон объекта:

Номер строки	Основные структурно - функциональные зоны объекта	Рекомендации по адаптации объекта (вид работы)		технические решения невозможны — организация альтернативной формы обслуживания
		Не нуждается (доступ обеспечен)	Ремонт (текущий, капитальный); оснащение оборудованием	
1.	Территория, прилегающая к зданию (участок)		Установка колесоотбойников	Индивидуальное решение с техническими средствами реабилитации
2.	Вход (входы) в здание			
3.	Путь (пути) движения внутри здания, включая пути эвакуации			Выполнить разметку дорожного покрытия на парковке (знак «Инвалид»)
4.	Зона целевого назначения здания (целевого посещения объекта)			Установка тактильной, визуальной, акустической информации Установка индукционной петли

5.	Санитарно-гигиенические помещения			<p>Установка кнопки обратной связи в туалетной комнате.</p> <p>Установка защиты для унитаза.</p> <p>Замена раковины в туалетной комнате на заниженную с специальным смесителем.</p> <p>4. Доборудовать туалетную комнату крючками для костылей и тростей.</p>	
6.	Система информации и связи (на всех зонах)			Установка специальных знаков и указателей	
7.	Пути движения к объекту (от остановки транспорта)		Установка указателей по направлению движения к объекту		
8.	Все зоны и участки				

Указываются конкретные рекомендации по каждой структурно-функциональной зоне.

4.2. Период проведения работ: 2024 – 2025 г. в рамках исполнения (указать наименование программы или плана мероприятий по адаптации основных структурно-функциональных зон объекта): Комплексной программы Свердловской области «Доступная среда»

4.3. Ожидаемый результат (по состоянию доступного объекта) после выполнения работ по адаптации основных структурно-функциональных зон объекта: **объект доступен полностью для всех категорий.**

5. Паспорт доступности объекта социальной инфраструктуры и предоставляемых на нем услуг (далее – Паспорт доступности объекта) разработан комиссией по проведению обследования и паспортизации объекта социальной инфраструктуры и предоставляемых на нем услуг (далее - Комиссия):

Председатель Комиссии:  Куракова С.А.

Члены Комиссии:

Председатель Серовского ГО ВОИ




Кузьминых Л.Н.

Молвинских В.В.

Зуева Е.Ю.

Бадалова Г. Н.

Кутькина М.А.


Ответственный по доступной среде 

6. Копия Паспорта доступности объекта направлена «08» июня 2024 г. в Управление социальной политики по городу Серову и Серовскому району для размещения информации о состоянии доступности объекта социальной инфраструктуры и предоставляемых на нем услуг для инвалидов и других маломобильных групп населения Свердловской области в автоматизированной системе «Доступная среда Свердловской области» в информационно-телекоммуникационной сети «Интернет».



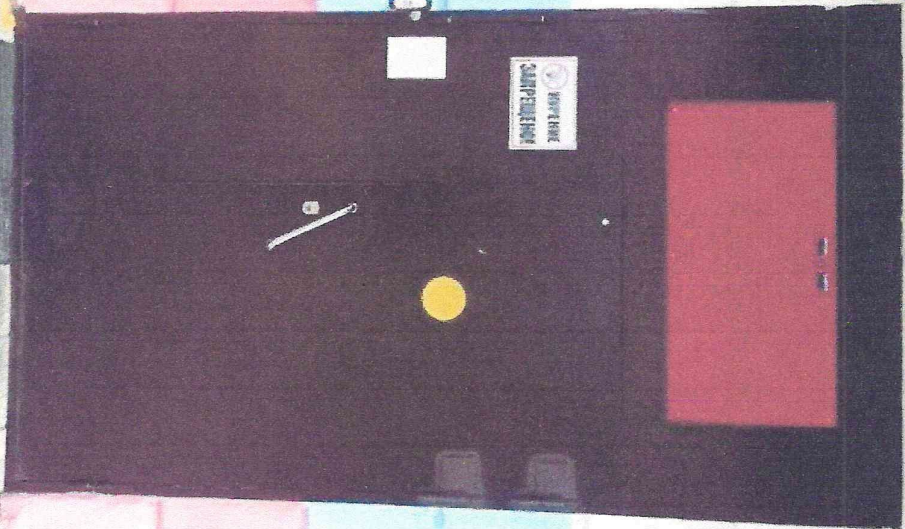







ИЗБИРАТЕЛЬНЫЙ
УЧАСТОК № 794

УЧАСТКОВЫЙ КОМПЕТЕНЦИОННЫЙ ЦЕНТР
№ 00-17-00
Директор: М.А. Сидорова
Тел: 8 (383) 221-22-00



Информация о работе
Адрес: г. Красноярск, ул. Мухоморова, д. 10
Тел: 8 (383) 221-22-00
Исключительный номер
ИЗБИРАТЕЛЬНЫЙ





МУНИЦИПАЛЬНОЕ БЮДЖЕТНОЕ
ОБЩЕОБРАЗОВАТЕЛЬНОЕ УЧРЕЖДЕНИЕ
СРЕДНЯЯ ОБЩЕОБРАЗОВАТЕЛЬНАЯ
ШКОЛА №2 П. ВОСТОЧНЫЙ

ГРАФИК РАБОТЫ:

ПОНЕДЕЛЬНИК – СУББОТА:

8:00-17:00

**ВЫХОДНОЙ ДЕНЬ:
ВОСКРЕСЕНЬЕ**

624975, СВЕРДЛОВСКАЯ ОБЛАСТЬ,
СЕРОВСКИЙ РАЙОН,
ВОСТОЧНЫЙ, ПЕРЕУЛОК ПАРКОВЫЙ, ДОМ 1
ТЕЛЕФОН: 8 (34385) 4-40-74
VOST.VSH2@MAIL.RU
ИНН 6632007636 КПП 668001001


СВЕДЕНИЯ ОБ ОБРАЗОВАТЕЛЬНОЙ ДЕЯТЕЛЬНОСТИ ОБЩЕОБРАЗОВАТЕЛЬНОГО УЧРЕЖДЕНИЯ
СРЕДНЯЯ ОБЩЕОБРАЗОВАТЕЛЬНАЯ ШКОЛА №2 П. ВОСТОЧНЫЙ
УЧРЕЖДЕНИЕ ОБРАЗОВАНИЯ
ИНН 6632007636 КПП 668001001











**ДОКУМЕНТ ПОДПИСАН
ЭЛЕКТРОННОЙ ПОДПИСЬЮ**

СВЕДЕНИЯ О СЕРТИФИКАТЕ ЭП

Сертификат 64075045638428745403327213019230093705736652758

Владелец Алешкевич Елена Анатольевна

Действителен с 02.05.2024 по 02.05.2025